

ГРАФИЧЕСКОЕ ОПИСАНИЕ
местоположения границ населенных пунктов, территориальных
зон, особо охраняемых природных территорий, зон с особыми
условиями использования территории
«Газификация д. Рыльково» Можайского городского округа Московской области

(наименование объекта, местоположение границ которого описано (далее - объект))

Раздел 1

Сведения об объекте

Сведения об объекте		
№ п/п	Характеристики объекта	Описание характеристик
1	2	3
1	Местоположение объекта	Московская область, Можайск г, Рыльково д
2	Площадь объекта ± величина погрешности определения площади (P ± ΔP)	2 460 м ² ± 17 м ²
3	Иные характеристики объекта	-

Раздел 2

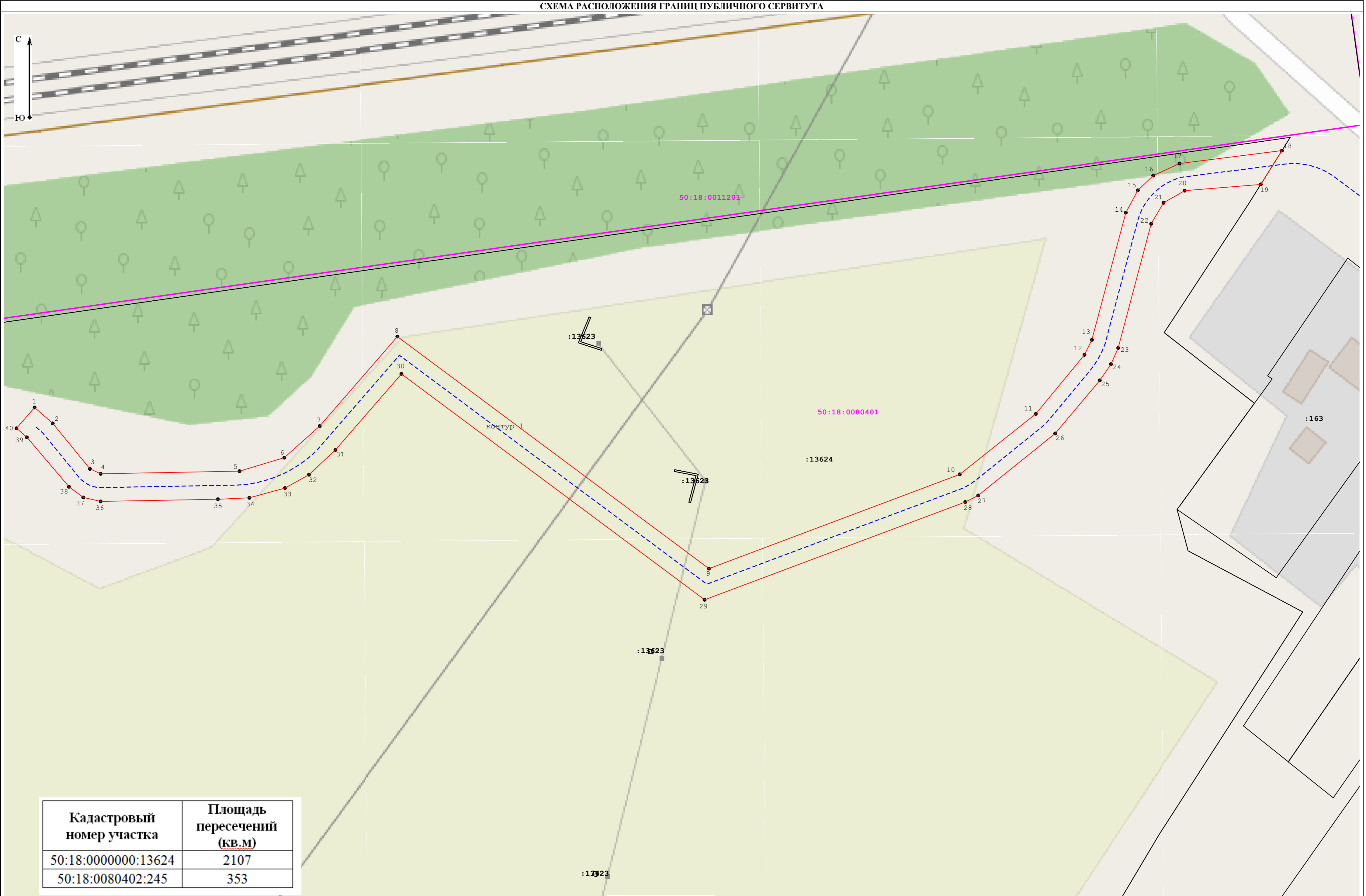
Сведения о местоположении границ объекта

1. Система координат МСК-50, зона 1					
2. Сведения о характерных точках границ объекта					
Обозначение характерных точек границ	Координаты, м		Метод определения координат характерной точки	Средняя квадратическая погрешность положения характерной точки (Mт), м	Описание обозначения точки на местности (при наличии)
	X	Y			
1	2	3	4	5	6
контур 1					
1	439 576,75	1 287 182,62	Аналитический метод	0,10	—
2	439 573,29	1 287 186,58		0,10	
3	439 563,40	1 287 194,68		0,10	
4	439 562,32	1 287 197,02		0,10	
5	439 562,90	1 287 227,28		0,10	
6	439 565,83	1 287 237,05		0,10	
7	439 572,71	1 287 244,77		0,10	
8	439 592,18	1 287 261,70		0,10	
9	439 541,68	1 287 329,62		0,10	
10	439 562,20	1 287 384,30		0,10	
11	439 575,36	1 287 400,87		0,10	
12	439 588,21	1 287 411,48		0,10	
13	439 591,47	1 287 413,09		0,10	
14	439 619,15	1 287 420,49		0,10	
15	439 624,00	1 287 423,11		0,10	
16	439 627,21	1 287 426,46		0,10	
17	439 629,83	1 287 432,20		0,10	
18	439 632,65	1 287 454,52		0,10	
19	439 625,28	1 287 449,91		0,10	
20	439 623,92	1 287 433,32		0,10	
21	439 621,29	1 287 428,71		0,10	
22	439 616,72	1 287 426,01		0,10	
23	439 589,70	1 287 418,83		0,10	
24	439 586,17	1 287 417,25		0,10	
25	439 582,65	1 287 414,81		0,10	
26	439 571,10	1 287 405,09		0,10	
27	439 557,61	1 287 388,31		0,10	
28	439 556,19	1 287 385,50		0,10	
29	439 534,91	1 287 328,67		0,10	
30	439 584,05	1 287 262,58		0,10	
31	439 567,50	1 287 248,19		0,10	
32	439 562,12	1 287 242,42		0,10	
33	439 559,22	1 287 237,19		0,10	
34	439 557,09	1 287 229,44		0,10	
35	439 556,78	1 287 222,58		0,10	
36	439 556,32	1 287 197,02		0,10	
37	439 557,17	1 287 193,22		0,10	
38	439 559,50	1 287 190,11		0,10	
39	439 570,26	1 287 180,93		0,10	
40	439 572,23	1 287 178,67		0,10	
1	439 576,75	1 287 182,62		0,10	
контур 2					
1	439 320,68	1 287 488,27	Аналитический метод	0,10	—
2	439 320,48	1 287 490,29		0,10	
3	439 319,80	1 287 491,23		0,10	
4	439 302,66	1 287 515,08		0,10	

Раздел 2

Сведения о местоположении границ объекта					
1	2	3	4	5	6
5	439 305,43	1 287 517,07	Аналитический метод	0,10	—
6	439 299,01	1 287 525,24		0,10	
7	439 293,54	1 287 520,60		0,10	
8	439 299,74	1 287 512,55		0,10	
9	439 303,96	1 287 488,32		0,10	
1	439 320,68	1 287 488,27		0,10	
3. Сведения о характерных точках части (частей) границы объекта					
1	2	3	4	5	6
—	—	—	—	—	—

СХЕМА РАСПОЛОЖЕНИЯ ГРАНИЦ ПУБЛИЧНОГО СЕРВИТУТА

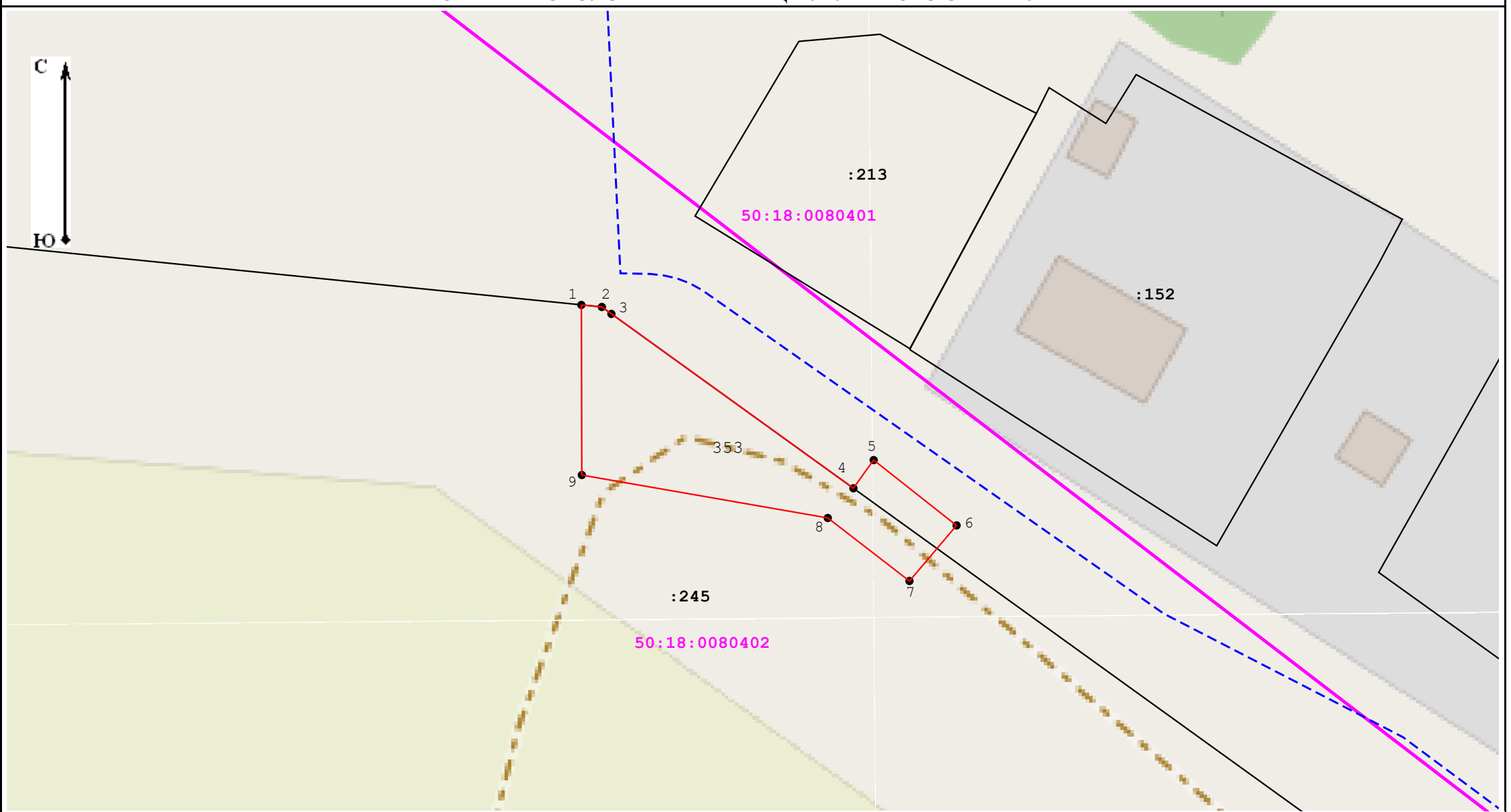


Кадастровый номер участка	Площадь пересечений (кв.м)
50:18:0000000:13624	2107
50:18:0080402:245	353

Масштаб 1:500








- Условные обозначения:**
- - граница кадастрового квартала;
 - 50:18:0080401 - номер кадастрового квартала;
 - - граница публичного сервитута.
 - - - - проектируемый газопровод;
 - - часть границы, сведения ЕГРН о которой позволяют однозначно определить ее положение на местности;
 - :13624 - обозначение земельного участка, сведения о котором содержатся в ЕГРН;
 - ₁ - характерная точка границы публичного сервитута;

СХЕМА РАСПОЛОЖЕНИЯ ГРАНИЦ ПУБЛИЧНОГО СЕРВИТУТА



Масштаб 1:500

Условные обозначения:

-  - граница кадастрового квартала;
-  - часть границы, сведения ЕГРН о которой позволяют однозначно определить ее положение на местности;
-  1 - характерная точка границы публичного сервитута;
-  - граница публичного сервитута.
-  50:18:0080401 - номер кадастрового квартала;
-  :245 - обозначение земельного участка, сведения о котором содержатся в ЕГРН;
-  - проектируемый газопровод;